Análisis de mercado y de destino

BOLÍVAR - SUCRE

- Los municipios priorizados en la geografía Montes de María son San Juan Nepomuceno y San Jacinto en el departamento de Bolívar, y Colosó, Chalán, San Onofre, Ovejas y Toluviejo en el departamento de Sucre.
- Este gran corredor ofrece una mezcla de cultura y naturaleza en medio de bosques secos tropicales y patrimonios culturales únicos.

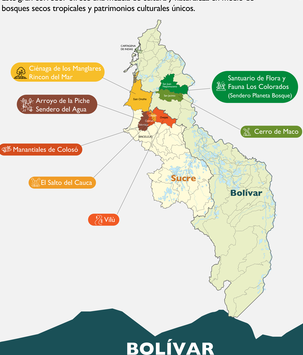

BOLÍVAR

 # Habitantes San Juan Nepomuceno: **35.438** San Jacinto: **23.576**

Cobertura servicios públicos

Servicio	San Juan Nepomuceno	San Jacinto
Acueducto	53% urbano 30,99% rural	0,69% urbano 1,10% rural
Alcantarillado	1,22% urbano 0,33% rural	0,51% urbano 0,44% rural
Aseo	91,24% urbano 0,00% rural	96,14% urbano 0,00% rural
Energía	94,04% urbano 81,36% rural	99,22% urbano 74,04% rural
Internet	11% urbano 0,02% rural	16,98% urbano 0,33% rural
Gas	82,87% urbano 36,22% rural	73,29% urbano 0,77% rural

Principales actividades económicas

- Producción agropecuaria
- Servicios de turismo
- Producción industrial

Principales ecosistemas

- Bosque seco primario
- Bosque seco secundario
- Bosque húmedo tropical primario

Caracterización de la demanda

Perfil del viajero

Ecoturista:
- Senderistas
- Observación de fauna
- Avistamiento de aves
- Investigación biológica

Edad: Entre los **29 y 49 años**

Grupo de viaje: Parejas, personas solas y grupos organizados.

Procedencia:
Nacionales: Bogotá, Medellín, Barranquilla, Cartagena, Eje Cafetero.
Extranjeros: Alemania, Francia, EE UU, México, Chile, Reino Unido, España.

Preferencias:
- Se adaptan a las características locales.
- Están dispuestos a pagar por experiencias con buenas prácticas, calidad y comodidad.

Rural y comunitario (Segundo flujo de turistas) Aquellos visitantes que buscan conocer sobre la vida diaria de las comunidades locales y participar en prácticas tradicionales y culturales . Prefieren alojamientos en casas rurales y servicios de alimentación con productos locales. Viajan en grupos más pequeños (5 personas máximo). Los orígenes son los mismos que el ecoturista, sin embargo, se agregan a este perfil, viajeros provenientes de Sincelejo.

Aventura (Tercer flujo de turistas) En San Jacinto, con viajeros de 19 a 28 años en promedio, entre los que se incluyen orígenes regionales: Sincelejo, y extranjeros: Canadá y Perú.

Caracterización de la oferta

Prestadores de servicios turísticos con potencial para desarrollar turismo de naturaleza

11 alojamientos
5 San Juan Nepomuceno
6 San Jacinto

11 guías
6 San Juan Nepomuceno
5 San Jacinto

5 touroperadores
3 San Juan Nepomuceno
2 San Jacinto

0 agencias de viajes
0 San Juan Nepomuceno
0 San Jacinto

Atractivos turísticos en operación

San Juan Nepomuceno: 6
Los más visitados son:
- Santuario de Flora y Fauna Los Colorados (Sendero Planeta Bosque)
- Petroglifos Garra del Tigre Malibú
- Reserva Municipal Las Tinas

San Jacinto: 4
Los más visitados son:
- Cerro de Maco
- Reserva Bosque Seco Tropical de Brasilar
- Casa Piedra

 # total de atractivos: 10

Áreas protegidas

1 Parques Nacionales Naturales:

1 Reserva Regional Forestal Protectora Perico
1 Reserva Regional Forestal Protectora Laguna
35 Reservas Naturales de la Sociedad Civil - RNSC

Conectividad

Vía aérea

Cartagena:
Aeropuerto Internacional Rafael Nuñez
Rutas nacionales: principales ciudades del país.
LATAM, avianca, wingo
Tiempo promedio de llegada desde:
Bogotá: **1 hr 30 min**
Rutas internacionales: Nueva York, Miami, Lima, Ciudad de México, Madrid, Quito, Orlando y Londres
LATAM, avianca, American Airlines, AEROMEXICO, DELTA, CopaAirlines

Barranquilla:
Aeropuerto Internacional Ernesto Cortissoz
Rutas nacionales: principales ciudades del país.
LATAM, avianca, wingo
Tiempo promedio de llegada desde:
Bogotá: **1 hr 30 min**
Rutas internacionales: Ciudad de Panamá, Lima, Barcelona, Ciudad de México, Santiago, Cancún y Londres
LATAM, avianca, American Airlines, AEROMEXICO, CopaAirlines

Corozal:
Aeropuerto Las Brujas
Rutas nacionales: Bogotá, Cali, Medellín
SATENA, clic
Tiempo promedio de llegada desde:
Bogotá: **1 hr 40 min**

Vía terrestre

Cartagena:
Terminal de Transportes
Transportes Rapido el Carmen S.A
Expreso Brasilia S.A (Unitransco)
Torcoroma S.A
Tiempo promedio de llegada:
1 hr 50 min

Barranquilla:
Terminal de Transportes
Expreso Brasilia S.A (Unitransco)
Caribe Express
Rápido Ochoa.
Tiempo promedio de llegada:
2 hr 40 min

Sincelejo:
Terminal de Transportes
Transportes Gonzalez
Tiempo promedio de llegada:
1 hr 30 min

Precios promedio del destino

Transporte aéreo:
Desde Bogotá a Cartagena, Barranquilla o Corozal:
$397.568

Transporte terrestre:
Desde Cartagena: **$21.000 COP**
Desde Barranquila: **$31.000 COP**
Desde Sincelejo: **$28.000 COP**

Alojamiento en destino:
$68.000 COP en temporada baja
$93.000 COP en temporada alta

Paquete turístico:

Pasadías

San Juan Nepomuceno:
Entre $90.000 y $700.000 COP
Incluye visitas a las áreas protegidas con actividades de senderismo, observación de fauna, especialmente aves, interpretación cultural, traslados internos, alimentos, bebidas, guianza, entrada a los atractivos, y seguro de viaje.*

San Jacinto: Entre $180.000 y $360.000 COP
Incluye actividades de senderismo, observación de fauna, interpretación cultural y tradicional del municipio, traslados internos, alimentos y bebidas, entrada a los atractivos, y seguro de viaje.

*En estas actividades se resaltan la regeneración del bosque seco tropical, el rescate de la medicina ancestral, la conexión espiritual, avistamiento de especies singulares (Monos aullador y capuccino, y ranas dendrobates), gastronomía tradicional asociada a estrategias de seguridad alimentaria y descanso en hamaca en todos los recorridos.

Gestión y gobernanza del destino

- ✓ Plan Estratégico de Turismo de Bolívar 2019-2029
- ✓ **San Jacinto:** Plan de Desarrollo turístico de San Jacinto 2021 - 2026 *

*Este documento no ha sido adoptado formalmente, por tanto no está vigente

Principales organismos de cooperación internacional:
Organización Internacional para las Migraciones (OIM)

0 Gremios de turismo presentes en el territorio

10 Organizaciones de base comunitaria

SUCRE

Habitantes

Colosó: **7.803** Chalán: **4.425** San Onofre: **47.952**
Ovejas: **22.384** Toluviejo **20.033**

Servicio	San Onofre	Toluviejo	Colosó	Ovejas	Chalán
Acueducto	94,72% urbano 14,21% rural	100% urbano 42,34% rural	96% urbano 12,35% rural	94,30% urbano 5,92% rural	89,30% urbano 13,02% rural
Alcantarillado	94,72% urbano 10,8% rural	100% urbano 42,34% rural	96% urbano 12,35% rural	51,16% urbano 5,92% rural	57,64% urbano 13,02% rural
Aseo	94,72% urbano 7,38% rural	100% urbano 42,34% rural	96% urbano 12,35% rural	37,93% urbano 0,00% rural	51,53% urbano 13,02% rural
Energía	99,46% urbano 94,07% rural	99,11% urbano 98,19% rural	99,36% urbano 85,22% rural	98,59% urbano 88,81% rural	97,65% urbano 86,03% rural
Internet	7,78% urbano 0,40% rural	5,34% urbano 1,22% rural	4,64% urbano 1,01% rural	5,45% urbano 0,40% rural	2,44% urbano 0,82% rural
Gas	72,76% urbano 7,59% rural	88,16% urbano 0,79% rural	59,72% urbano 4,07% rural	75,85% urbano 0,17% rural	71,49% urbano 8,93% rural

Principales actividades económicas

- Ganadería
- Agricultura
- Producción y comercio de artesanías

Principales ecosistemas

- Bosque seco primario
- Manglares
- Bosque húmedo tropical
- Ecosistema marino (arrecife de coral)

Caracterización de la demanda

Perfil del viajero

Ecoturista:

- Senderismo
- Observación de fauna – Avistamiento de aves
- Investigación biológica
- Aprendizaje sobre especies acuáticas
- Buceo
- careteo

Edad: Entre los **29 a 59 años**

Grupo de viaje: Familias (adultos, esporádicamente con menores de edad), parejas, grupos organizados y viajeros solos (especialmente en Colosó).



Procedencia:

Regional: Montería, Magdalena, Bolívar y Sincelejo. *También viajeros de Tolú y Coveñas que visitan Ovejas.
Nacionales: Bogotá, Medellín, Eje Cafetero y, Tolima.
Extranjeros: Alemania, Francia Reino Unido, Egipto, Italia, Noruega (exceptuando Ovejas que no refiere flujos de extranjeros).

Preferencias:

- Estos viajeros prefieren exclusividad y sitios poco concurridos.
- Prefieren que se incluyan todos los servicios en el paquete.

Cultural (Segundo fujo turístico)
Con visitantes que buscan conocer sobre la cultura de las comunidades locales y participar en prácticas tradicionales, especiaemente en San Onofre, Toluviejo y Ovejas. En el caso de los vistantes extranjeros, predominan las procedencias de: España, Francia, Canadá.

Adicional, el destino tiene un viajero constante, que busca sol y playa, alojamientos cómodos y confortables, preferiblemente en áreas pobladas, con todos los servicios, incluyendo alimentación con productos locales.

Caracterización de la oferta

Prestadores de servicios turísticos con potencial para desarrollar turismo de naturaleza

15 alojamientos
- **2** Colosó
- **1** Chalán
- **6** San Onofre
- **3** Ovejas
- **3** Tolú Viejo

35 guías
- **10** Colosó
- **8** Chalán
- **13** San Onofre
- **1** Ovejas
- **3** Tolú Viejo

11 touroperadores
- **1** Colosó
- **1** Chalán
- **8** San Onofre
- **2** Ovejas
- **1** Tolú Viejo

1 agencias de viajes
- 0 Colosó
- 0 Chalán
- 0 San Onofre
- 0 Ovejas
- **1** Tolú Viejo

Atractivos turísticos en operación

Colosó: 2
Los más visitados son:
- Manantiales de Colosó
- La Angostura

Chalán: 5
Los más visitados son:
- Salto del Cauca
- Salto de la Garrapata
- Tinas del Canal

San Onofre: 4
Los más visitados son:
- Ciénaga de los Manglares
- Rincon del Mar

Ovejas: 3
Los más visitados son:
- Vilú
- Granja Ubuntu
- Guáimaro

Toluviejo: 7
Los más visitados son:
- Arroyo de la Piche - Sendero del Agua
- Reserva Natural del Bosque Seco Tropical - Ecoparque Rocamadre
- Mirador El Cielo

 # total de atractivos: 21

Áreas protegidas

1 Parques Nacionales Naturales:

6 Reservas Naturales de la Sociedad Civil – RNSC

1 Reserva Forestal Protectora Serranía de Coraza y Montes de María

Conectividad

Vía aérea

Cartagena:
Aeropuerto Internacional Rafael Nuñez
Rutas nacionales: principales ciudades del país.
LATAM, avianca, wingo
Tiempo promedio de llegada desde:
Bogotá: **1 hr 30 min**
Rutas internacionales: Nueva York, Miami, Lima, Ciudad de México, Madrid, Quito, Orlando y Londres.
LATAM, avianca, American Airlines, AEROMEXICO, DELTA, CopaAirlines

Tolú:
Aeropuerto Golfo de Morrosquillo
Rutas nacionales: Medellín y Bogotá
SATENA, clic
Tiempo promedio de llegada desde:
Bogotá: **1 hr 30 min**

Corozal:
Aeropuerto Las Brujas
Rutas nacionales: Medellín y Bogotá
SATENA, clic
Tiempo promedio de llegada desde:
Bogotá: **1 hr 40**

Vía terrestre

Cartagena:
Terminal de Transportes
- **Expreso Brasilia S.A**

Tiempo promedio de llegada:
2 horas

Sincelejo:
Terminal de Transportes
- **Coinstrasan**
- **Transportes Gonzalez**
- **Expreso Brasilia S.A (Unitransco)**
- **Cootrachan**
- **Cootramixtol**
- **Cootransuv**
- **Cootrans**
- **Torcoroma S.A**
- **Cooperativa de Transporte y Servicios Multiples de Coloso y Chalan**

Tiempo promedio de llegada:
1 hr 10 min

Tolú:
Terminal de Transportes de Cartagena
- **Rápido Ochoa**

Tiempo promedio de llegada:
1 hr 50 min

Precios promedio del destino

Transporte aéreo:
Desde Bogotá a Corozal, Tolú o Cartagena:
$500.000 COP

Transporte terrestre:
Desde Sincelejo: **$19.000 COP**
Desde Tolú: **$15.000 COP**

Alojamiento en destino:
$143.000 COP en temporada baja
$285.000 COP en temporada alta

Paquete turístico: 3 días / 2 noches sin tiquetes aéreos
$375.000 COP
Incluye actividades de senderismo, observación de fauna, interpretación cultural y tradicional del municipio, traslados internos, alimentos y bebidas, entrada a los atractivos, y seguro de viaje.

Pasadías: $98.000 COP
Incluye traslados internos, servicio de guianza interpretativa, alimentación y seguro médico.

Gestión y gobernanza del destino

- ✓ Plan Maestro de Turismo para los Municipios de Ovejas, Chalan y el Carmen de Bolívar 2021 - 2026 *
- ✓ Colosó: Plan Sectorial De Turismo Colosó**

*Este documento no ha sido adoptado formalmente, por tanto no está vigente Plan Sectorial de Turismo Colosó 2018 – 2028
** El Plan se encuentra adoptado por el Concejo Municipal, pero no se cuenta con el Acuerdo que así lo certifique

Principales organismos de cooperación internacional
Organización Internacional para las Migraciones (OIM)

3 Gremios de turismo presentes en el territorio

30 Organizaciones de base comunitaria

Hallazgos

Se identifica una institucionalidad débil, que carece de liderazgo para un efectivo relacionamiento con otros actores y capacidad limitada de gestión de destino.

Falta de alianzas estratégicas, y desarticulación de la base empresarial que afecta el mejoramiento de la competitividad turística.

Se mantiene una percepción negativa de seguridad en el territorio.

Infraestructura insuficiente para el desarrollo de la actividad turística.

Recomendaciones

- Formación y acompañamiento en gestión de destino (en especial a autoridades locales y gremios).
- Generar espacios de diálogo y trabajo conjunto donde las entidades, instituciones y organismos externos conozcan los procesos que vienen siendo adelantados.
- Promover instancias o reactivar las instancias de articulación existentes, vinculando no solo a las instituciones, cadena de valor, pero las organizaciones que implementan acciones de turismo en el territorio.
- Revisar, apropiar, fortalecer e implementar el modelo de gestión turística para Montes de María.

- Fortalecer el empaquetamiento turístico y los encadenamientos locales.
- Promover el fortalecimiento y/o creación de agencias comercializadoras, así como habilidades de mercadeo y comercialización en toda la cadena.
- Promover la creación de clústeres.
- Oferta de formación continua en: operación de servicios, servicio al cliente, gestión comercial, gestión de riesgo, bilingüismo.
- Integración de los municipios de los Montes de María en el plan sectorial de turismo de Cartagena de Indias 2023 – 2028.

- Fortalecer los comités de seguridad turística.
- Fortalecimiento de liderazgos comunitarios que contribuyan con ideas sobre cómo mejorar la seguridad.
- Desarrollar campañas para mejorar narrativas del territorio.

- Gestiones para dotación de conexiones satelitales.
- Mayor dotación de Puntos de Información Turística operativos.
- Promoción de planta turística liviana y sostenible.
- Mejora de competencia en gestión de proyectos de infraestructura y planta a empresarios e institucionalidad.



USAID
DE PARTE DEL PUEBLO DE ESTADOS UNIDOS